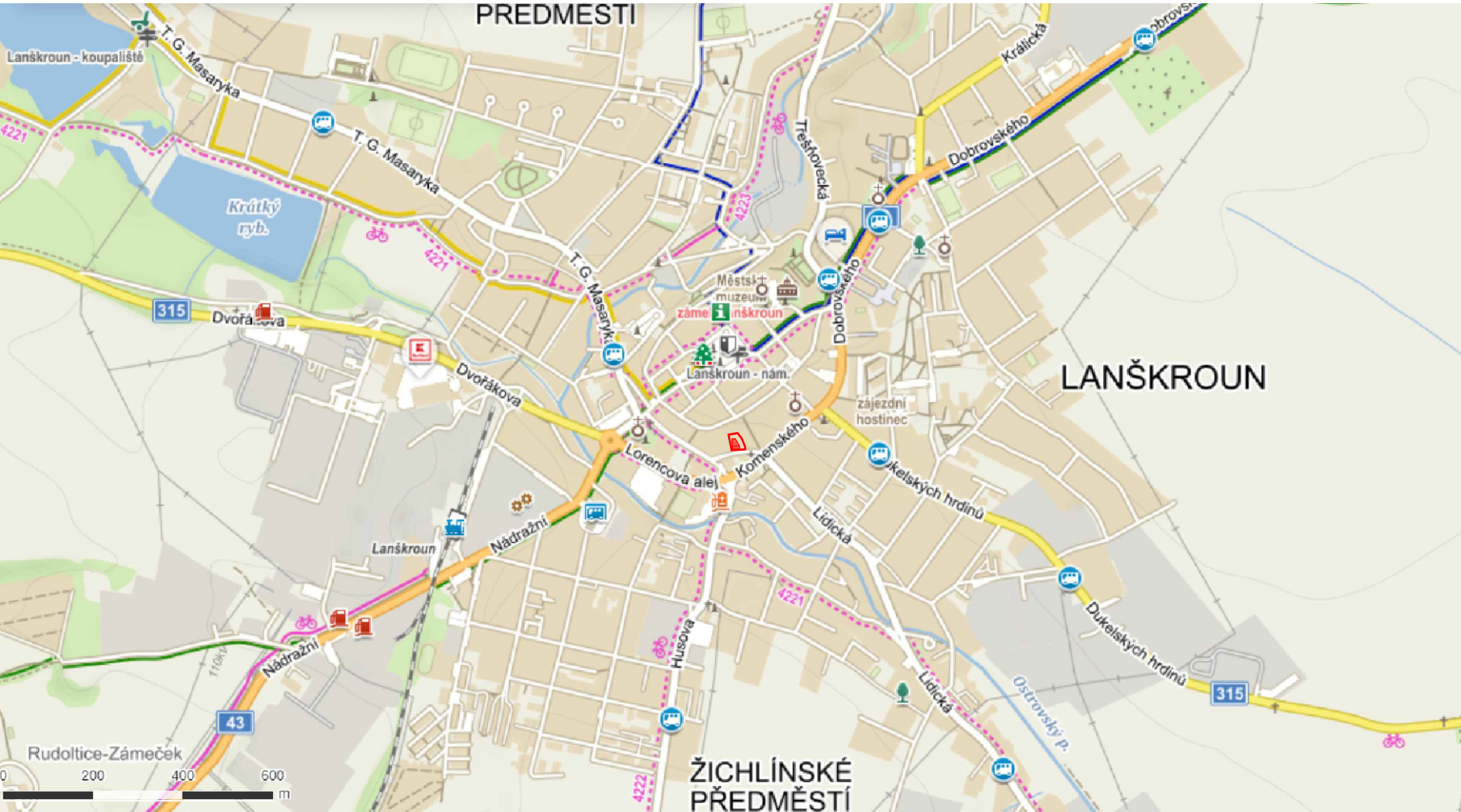

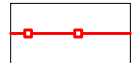


SITUAČNÍ VÝKRES ŠIRŠÍCH VZTAHŮ

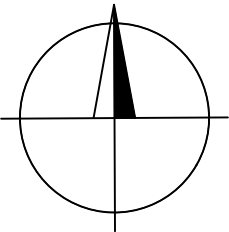


LEGENDA


-  NAVRHOVANÝ OBJEKT – ADMINISTRATIVNÍ BUDOVA
-  HRANICE DOTČENÉHO ÚZEMÍ



M 1:2000



0,000 = 366,300 m n.m., B.p.v. / SOUŘADNICOVÝ SYSTÉM S–JTSK

DRUH PRÁCE	DIPLOMOVÁ PRÁCE		<div><div></div><div><div>FAKULTA</div><div>STAVEBNÍ ústav</div><div>pozemního stavitelství</div></div></div>	
VYPRACOVALA	Bc. RADKA ROUSKOVÁ			
KONTROLOVAL	Ing. ROMAN BRZOŇ, Ph.D.			
STAVEBNÍK	Marián Pekárek, Palackého 1234, Pardubice 530 02			
MÍSTO STAVBY	Lanškroun, kat. území Lanškroun, parc. č. 163			
NÁZEV STAVBY	ADMINISTRATIVNÍ BUDOVA			
STAVEBNÍ OBJEKT	SO 01 ADMINISTRATIVNÍ BUDOVA		FORMÁT	2 A4
ČÁST	C – SITUAČNÍ VÝKRESY		DATUM	01/2023
OBSAH:	SITUAČNÍ VÝKRES ŠIRŠÍCH VZTAHŮ		STUPEŇ PD	DSP
			MEŘITKO 1:1000	Č. VÝKRESU C.1